

PARA JALISCO
SIEMPRE
LO MEJOR

PROPUESTA DE MOVILIDAD E INFRAESTRUCTURA JALISCO
2024 - 2030





01

La mejor infraestructura carretera.

02

La mejor movilidad para el Área Metropolitana de Guadalajara.

03

La mejor infraestructura deportiva, de espacios públicos y de desarrollo comunitario

04

La mejor infraestructura educativa.

05

La mejor infraestructura para la salud.

06

La mejor infraestructura estratégica.



01

La mejor infraestructura carretera





La mejor **infraestructura carretera**

Nuestro programa de infraestructura carretera contempla:

- La rehabilitación de más de **2 mil 600 kilómetros** de la red carretera del estado.
- La construcción de **919 kilómetros** de nuevas carreteras estatales.
- La construcción y modernización de **17 puentes vehiculares** en todo el estado.

Puentes prioritarios **\$420 mdp**

1	Ocotlán, sobre el Río Santiago	\$ 100.00
2	Zuñacatlán	\$ 300.00

Puentes daño estructural **\$348.45 mdp**

3	Purificación	\$ 25.00
4	La Desembocada	\$ 50.00
5	Reste - Tepetaje	\$ 34.00
6	Quilpan	\$ 10.00
7	Tlalcahuac II	\$ 60.00
8	La Orzella	\$ 10.00
9	Oeste de la Sierra	\$ 30.00
10	Belén del Buzayo	\$ 10.00
11	San Pedro	\$ 7.00
12	San Diego de Alejandría	\$ 0.00
13	Concepción de Buenos Aires, km 9+020	\$ 0.75
14	Concepción de Buenos Aires, km 9+080	\$ 0.75
15	La Culebra	\$ 10.00
16	La Vega	\$ 10.00
17	El Salitre	\$ 0.00

17 PUENTES
\$768.45 mdp

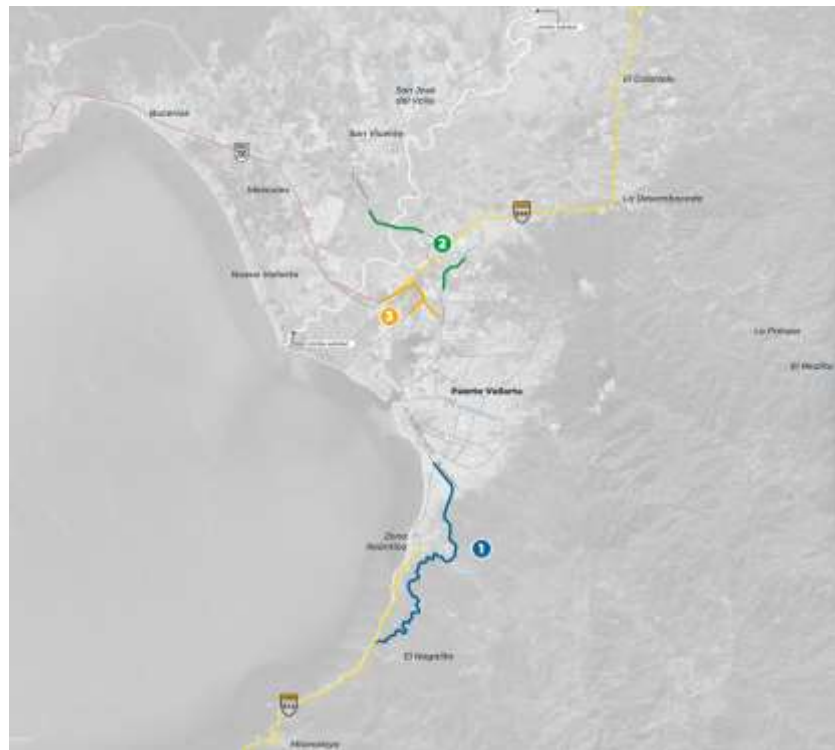


Con el objetivo de seguir consolidando a **Puerto Vallarta** como el principal destino turístico del occidente del país, llevaremos a cabo tres intervenciones estratégicas que mejorarán sustancialmente la movilidad en toda la **Región Costa-Sierra Occidental**:

- Libramiento carretero de Puerto Vallarta (proyecto de asociación público-privada).
- Puente Federación.
- Entronque de la carretera Mascota-Las Palmas.

Inversión:

4 mil 40 millones de pesos.





En materia de infraestructura carretera, destinaremos una inversión de **más de 35 mil millones de pesos.**

Rehabilitación de carreteras	2622.21 kilómetros
Nuevas Carreteras	919.3 kilómetros
Puentes Vehiculares	17
Infraestructura para Puerto Vallarta	3 acciones estratégicas



02

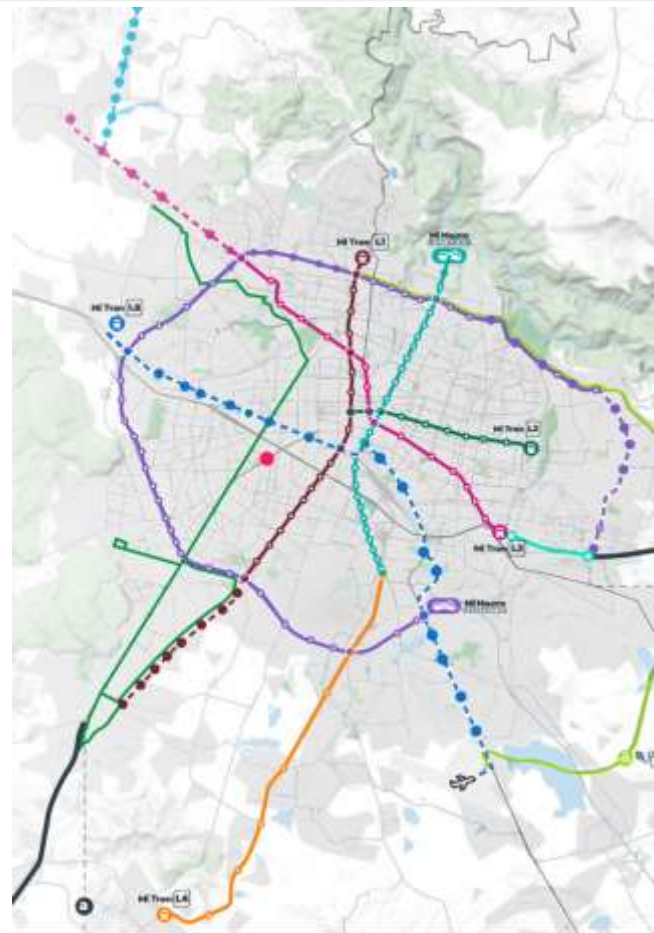
La mejor movilidad
para el Área
Metropolitana de
Guadalajara





Tren Ligero

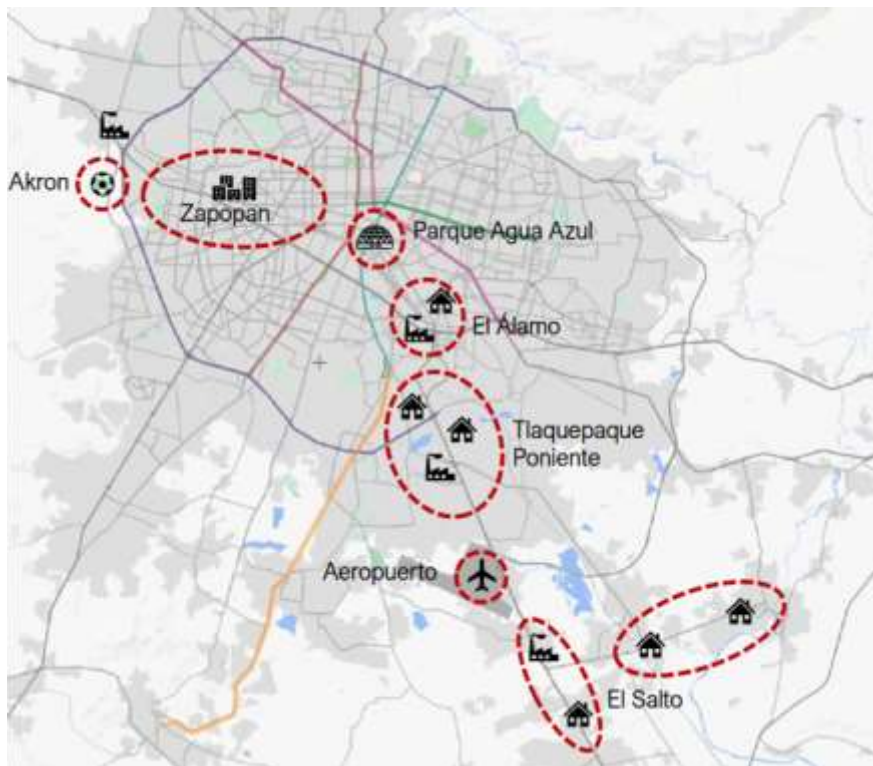
- Ampliación de la **Línea 1** hacia San Agustín (Tlajomulco de Zúñiga) y Santa Anita (San Pedro Tlaquepaque).
- Ampliación de la **Línea 3** hasta Tesistán, con un ramal hacia Valle de los Molinos, mediante un sistema BRT.
- Puesta en marcha de la **Línea 4**, hacia la cabecera municipal de Tlajomulco de Zúñiga.





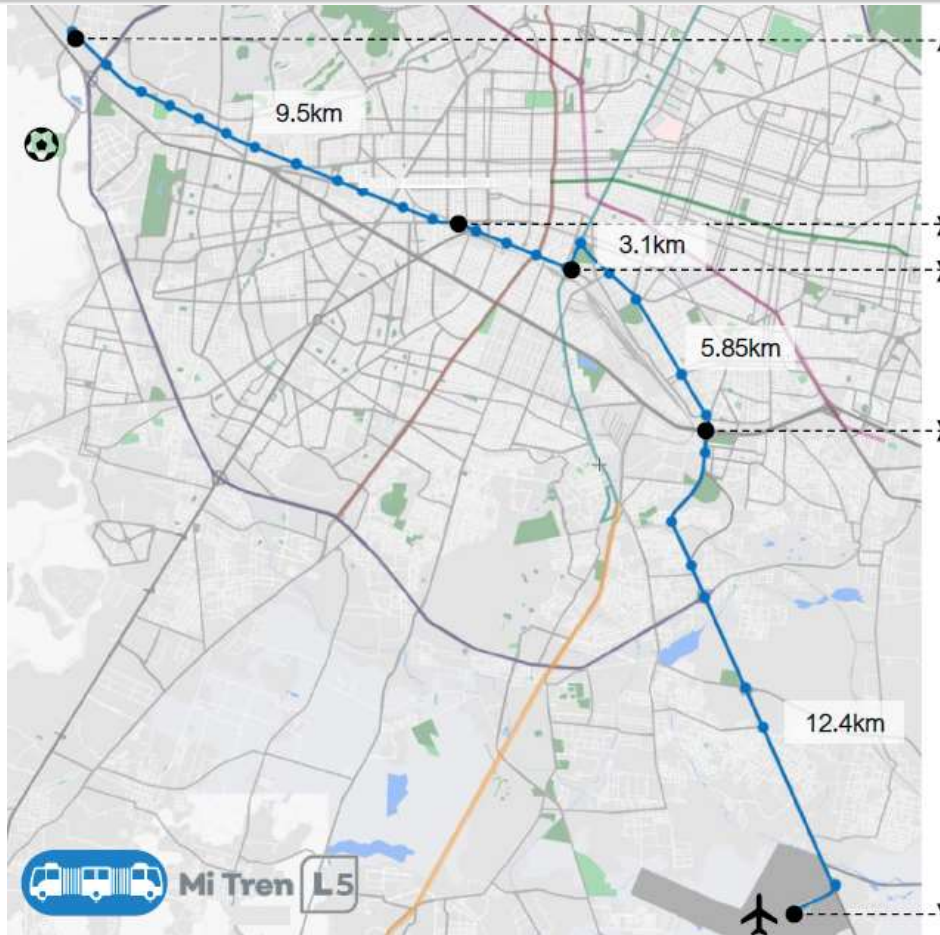
Línea 5 del Tren Ligero (sistema DRT)

- Construcción de una **nueva línea de transporte de 30 kilómetros** que conectará el Aeropuerto Internacional de Guadalajara con el Estadio Akron.
- Además, esta obra contempla la construcción de un **parque lineal sobre avenida Inglaterra**, el más grande de Jalisco.



LÍNEA 5

SECCIONES ACTUALES



Tramo 1 •
DDV Av. Inglaterra



Tramo 2 •
Av. Agustín Yañez



Tramo 3 •
Calz. González Gallo



Tramo 4 •
DDV Carretera Chapala







Perspectiva sobre Av. Inglaterra





Mi Tren L5

Perspectiva sobre Blvd. Aeropuerto







Mi Macro Periférico

- Ampliación hacia el **Centro Histórico de Tonalá**.

Nodo vial Expo Guadalajara

- Con una inversión de **280 millones de pesos**, mejoraremos la movilidad en el entorno del centro de exposiciones más importante del Área Metropolitana de Guadalajara.

Adquisición de más unidades de transporte público

- **20% más unidades de transporte público para el Tren Ligero, Mi Macro y rutas tradicionales**, para disminuir los tiempos de espera.



Ingresos al Área Metropolitana de Guadalajara

- **Ampliación de 4 a 6 carriles de la avenida López Mateos**, del entronque del kilómetro 40 de la carretera Guadalajara-Morelia, hasta la carretera a San Isidro Mazatepec.
- Ampliación de 4 a 6 carriles de la **carretera Guadalajara-Tepic**.
- Construcción de carriles laterales en la **autopista Guadalajara-Zapotlanejo**.



En materia de movilidad y transporte, destinaremos una inversión de más de **41 mil millones de pesos**, que contempla la incorporación de 75 kilómetros de **nuevas líneas de transporte público**.



Tecnología para la movilidad

- Implementación de **tecnología avanzada** y sistemas de información, para optimizar la gestión del tráfico (cámaras de monitoreo, sensores de tráfico y radares). Así como fortalecer el programa **SIGA de semaforización inteligente**, permitiendo así una mayor fluidez para transitar.



Seguridad vial

- **Fortalecer y unificar los sistemas de información en movilidad**, para conocer a detalle las causas de estos siniestros.
- **Crear la Agencia Especializada de atención a víctimas de siniestros viales**, que incluirá la elaboración de un protocolo de seguimiento a víctimas.
- **Destinar un porcentaje de lo recaudado por concepto de multas viales**, para generar campañas de concientización en materia de seguridad vial.



Cultura y educación vial

- **Fortalecimiento de los cursos de educación vial**, así como Incluir en la currícula a nivel primaria (6° de primaria), nivel secundaria y preparatoria, Cultura y Educación Vial desde un enfoque integral de seguridad y movilidad sustentable.
- Impulsar la movilidad activa y la accesibilidad a través de un programa de apoyo técnico para la **construcción de más banquetas y cruceros seguros**.

Movilidad escolar

- Seguir garantizando el **acceso gratuito a los estudiantes al transporte público** (Programa Mi Pasaje).
- Otorgar **incentivos a las escuelas que implementen planes de movilidad escolar** sustentables para reducir viajes individuales motorizados.



03

**La mejor
infraestructura, de
espacios públicos
y de desarrollo
comunitario**





Colmenas

- Construcción de **15 nuevas Colmenas**, 4 en el Área Metropolitana de Guadalajara y 11 en el interior del estado.

Unidades deportivas y espacios públicos

- Rehabilitación de **100 unidades deportivas** en las 12 regiones de Jalisco.
- **Construcción** de nuevos espacios públicos y **recuperación** de los que se encuentren en malas condiciones

Infraestructura deportiva

- Rehabilitación de las instalaciones del **CODE Alcalde**.



Patrimonio cultural

- Destinaremos más de **1,300 millones de pesos** para intervenir y recuperar 173 espacios considerados **patrimonio cultural de Jalisco**.
 - Bibliotecas.
 - Casas de la cultura, centros culturales y museos.
 - Estaciones de tren.
 - Fuentes.
 - Kioscos.
 - Monumentos.
 - Murales
 - Sitios arqueológicos.
 - Teatros.
 - Templos.

Mercados municipales

- **Rehabilitación integral de 150 mercados municipales** en las 12 regiones de Jalisco.



La mejor **infraestructura de espacios públicos y de desarrollo comunitario**

Para realizar todas estas intervenciones destinaremos una inversión de más de **8 mil 800 millones de pesos.**



04

**La mejor
infraestructura
educativa**





Renovación de planteles educativos

- En los primeros tres años de gobierno realizaremos la intervención y rehabilitación de los **6 mil 384 planteles de educación básica** de todo el estado, para que nuestras niñas y niños estudien en las mejores condiciones, sin importar de qué región sean.

Para lograrlo, destinaremos una inversión de más de **31 mil millones de pesos.**



05

**La mejor
infraestructura
para la salud**





La mejor **infraestructura para la salud**

Jalisco seguirá teniendo el mejor sistema público de salud de todo el país, para lograrlo destinaremos una inversión de más de **4 mil 500 millones de pesos** que contempla:

- La construcción de nuevos **Hospitales Regionales, Hospitales Comunitarios, Centros de Salud** y la modernización de la infraestructura hospitalaria existente.
- La construcción de cuatro **Centros Regionales de Autismo**, en Chapala, Puerto Vallarta, Tepatlán y Zapotlán el Grande. Así como la creación de centros regionales de atención a la niñez.



06

Infraestructura estratégica





Agua potable

- Invertiremos más de **23 mil millones de pesos** para garantizar el abasto, potabilización, saneamiento, reúso y distribución de agua en todo el estado.

Continuación del Ciclo Urbano del Agua



Inversión total
23,363 mdp

Reúso
1,600 mdp

Saneamiento
3,385 mdp

Abastecimiento
5,740 mdp

Potabilización
4,138 mdp

Distribución
8,500 mdp





Conectividad aérea

- Entrada en operaciones de la **segunda pista** en el **Aeropuerto Internacional de Guadalajara**.
- Apertura del **Aeropuerto de Chalacatepec**, para detonar el turismo a lo largo de toda la Costalegre de Jalisco.
- Reactivación del **aeropuerto de carga de Lagos de Moreno**.



Conectividad marítima

- **134 millones de pesos** para la construcción de nuevos muelles que favorezcan la movilidad entre destinos de playa y el desarrollo de la industria pesquera a lo largo de todo el litoral del estado.

Existentes

- 1 Quimixto
- 2 Punta Rerula
- 3 Melaque
- 4 Los Muertos
- 5 Boca de Tomatlán
- 6 Las Ánimas

Proyectos por ejecutar

- | | |
|------------------------|----------|
| 7 Yefapa | \$34 mdp |
| 8 Chimo | \$30 mdp |
| 9 Bahía de Tehuamixtle | \$20 mdp |
| 10 Bahía de Navidad | \$30 mdp |
| Taxis Marítimos | \$20 mdp |

Privados

- 11 Playas de Tomatlán
- 12 Chalacatepec
- 13 Careyes
- 14 Four Seasons Tamarindo (Marina)

\$134 mdp

- ✈ Aeropuerto Internacional
- ▲ Pista de aviación en operación
- △ Pista de aviación fuera de uso
- Muelle privado
- Rutas de conectividad marítima





Conectividad ferroviaria

- Entrada en operación del **tramo ferroviario Guadalajara-Aguascalientes (La Alameda-Chicalote)**, proyecto que mejorará el transporte de mercancías desde el Área Metropolitana de Guadalajara hacia Los Altos y la región centro del país.
 - **260 kilómetros** de distancia.
 - Conexión entre el puerto de **Manzanillo y la región norte del país**.
 - Atracción de **industrias de gran volumen** a Jalisco.

